

# 安宁市民政局公告

## 第 13 号

根据《地名管理条例》《云南省地名管理实施办法》《昆明市地名管理规定》及《安宁市地名管理实施细则》等相关规定，经安宁市地名委员会讨论决定，现对安宁市 11 条道路、2 座桥梁的命名进行公告，并对命名情况予以公布。公告自 2026 年 4 月 1 日起施行。



## （一）关于安宁市太平新城街道辖区内 4 条道路、1 座桥梁命名方案

根据《地名管理条例》《云南省地名管理实施办法》及《昆明市地名管理规定》等相关规定，经市地名委员会讨论决定，现对安宁市太平新城街道辖区内 4 条道路、1 座桥梁进行命名，经命名的名称为标准名称，并具有专有权，其合法权益受法律法规保护。

待命名 1 号路：此条道路呈东西走向，起点为太平新城集镇改造 1 号路，终点为启运路，全长 327 米，宽 15 米。命名标准名称为“始安路”。

待命名 2 号路：此条道路呈南北走向，起点为太兴路，终点为待命名 4 号道路，全长 246 米，宽 15 米。命名标准名称为“妥乐路”。

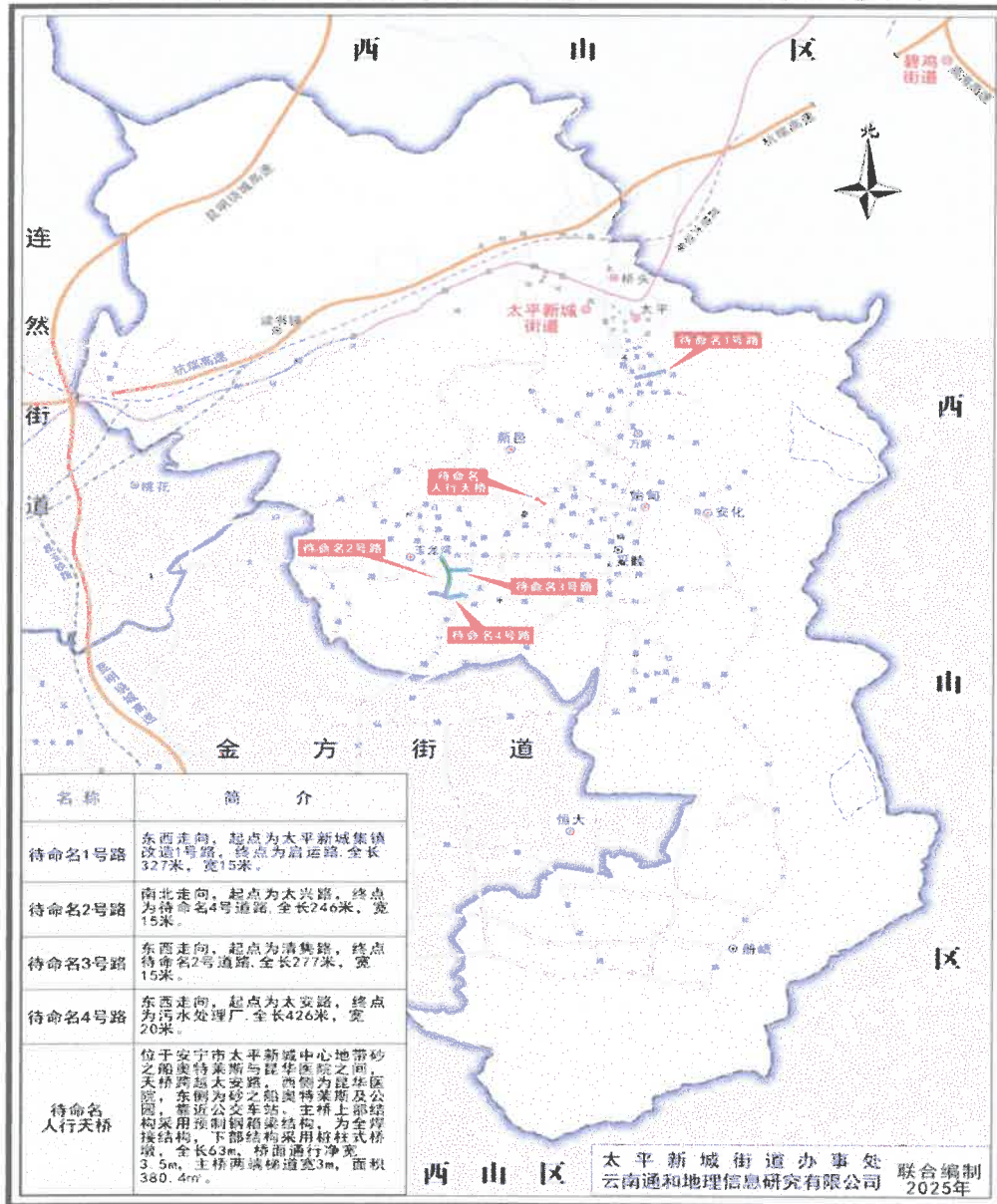
待命名 3 号路：此条道路呈东西走向，起点为清隽路，终点为待命名 2 号道路，全长 277 米，宽 15 米。命名标准名称为“妥慧路”。

待命名 4 号路：此条道路呈东西走向，起点为太安路，终点为污水处理厂，全长 426 米，宽 20 米。命名标准名称为“妥宁路”。

待命名桥梁：人行天桥位于砂之船奥特莱斯与昆华医院之间，天桥跨越太安路，全长 63 米，桥面宽 3.5 米。命名标准名称为“妥邑人行天桥”。

太平新城街道辖区内4条道路、1座桥梁分布详见如下示意图:

太平新城街道待命名道路、人行天桥示意图



## （二）关于安宁市草铺街道辖区内 5 条道路命名方案

根据《地名管理条例》《云南省地名管理实施办法》及《昆明市地名管理规定》等相关规定，经市地名委员会讨论决定，现对安宁市草铺街道辖区内 5 条新建道路进行命名，经命名的名称为标准名称，并具有专有权，其合法权益受法律法规保护。

待命名 1 号路：此条道路呈南北走向，起点与待命名 2 号路 T 型平交，终点与麒安路 T 型平交，全长 1050 米，宽 12 米。命名标准名称为“麒博路”。

待命名 2 号路：此条道路呈东西走向，起点为平地哨路交叉口，终点为企业用地红线，中段与待命名 1 号路 T 型平交，全长 449.071 米，宽 12.5 米。命名标准名称为“麒平路”。

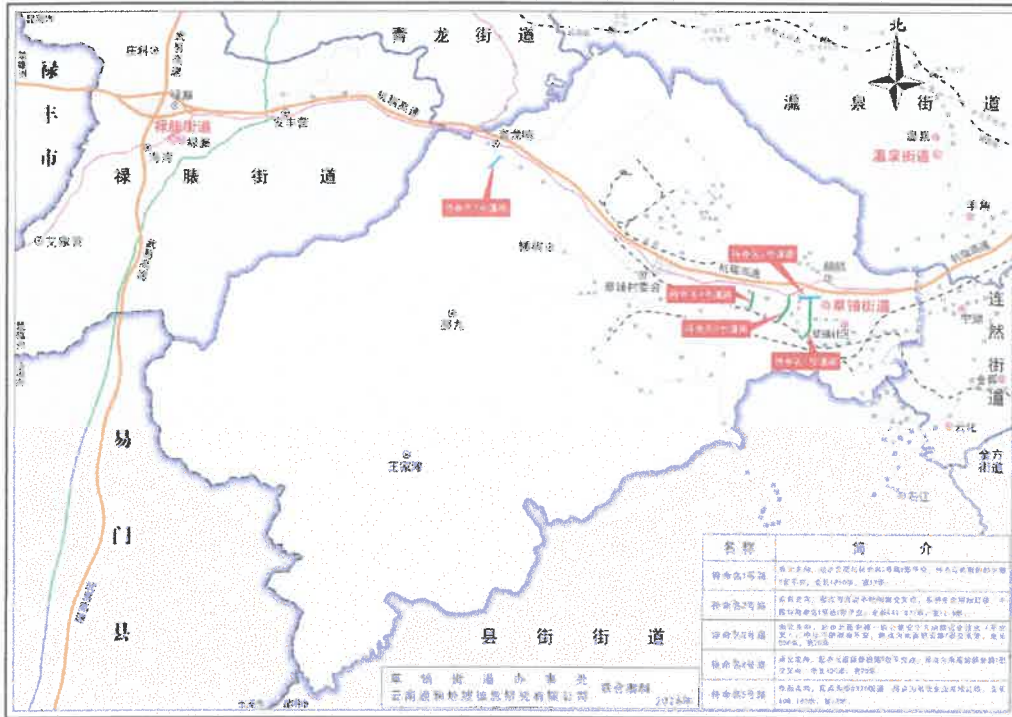
待命名 3 号路：此条道路呈南北走向，起点为安禄一级公路安宁方向路边交接点，终点为麒安路 T 型交叉处，全长 850 米，宽 20 米。命名标准名称为“麒智路”。

待命名 4 号路：此条道路呈南北走向，起点为麒腾路 T 型平交点，终点为麒安路 T 型交叉点，全长 400 米，宽 20 米。命名标准名称为“麒锦路”。

待命名 5 号路：此条道路呈东西走向，起点为新 G320 国道，终点为企业用地红线，全长 408.182 米，宽 12 米。命名标准名称为“园兴路”。

草铺街道辖区内 5 条道路分布详见如下示意图：

### 草铺街道待命名道路示意图



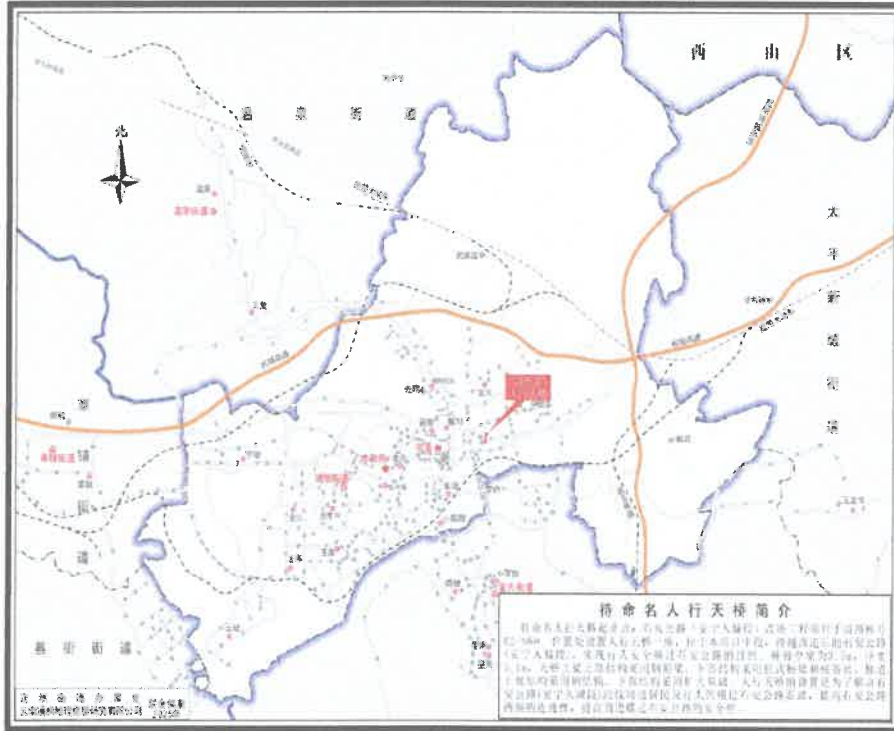
## （三）关于安宁市连然街道辖区内 1 座桥梁命名方案

根据《地名管理条例》《云南省地名管理实施办法》及《昆明市地名管理规定》等相关规定，经市地名委员会讨论决定，现对安宁市连然街道辖区内 1 座新建桥梁进行命名，经命名的名称为标准名称，并具有专有权，其合法权益受法律法规保护。

待命名桥梁：人行天桥位于石安公路（安宁入城段）改造工程项目中段，跨越改造后的石安公路（安宁入城段），桥面宽 3.5 米。命名标准名称为“龙宝寺人行天桥”。

连然街道辖区内 1 座桥梁分布详见如下示意图:

### 连然街道待命名人行天桥示意图



## （四）关于安宁市金方街道辖区内 1 条道路命名方案

根据《地名管理条例》《云南省地名管理实施办法》及《昆明市地名管理规定》等相关规定，经市地名委员会讨论决定，现对安宁市金方街道辖区内 1 条新建道路进行命名，经命名的名称为标准名称，并具有专有权，其合法权益受法律法规保护。

待命名 1 号路：此条道路呈南北走向，起点为水月山居，终点为新普公路，全长 1017 米，宽 24 米。命名标准名称为“儒林路”。

金方街道辖区内 1 条道路分布详见如下示意图：

金方街道普河村委会01号道路命名示意图



## （五）关于安宁市县街街道辖区内 1 条道路命名方案

根据《地名管理条例》《云南省地名管理实施办法》及《昆明市地名管理规定》等相关规定，经市地名委员会讨论决定，现对安宁市县街街道辖区内 1 条新建道路进行命名，经命名的名称为标准名称，并具有专有权，其合法权益受法律法规保护。

待命名 1 号路：此条道路呈东西走向，起点为文景路，终点为文丰路，全长 237.85 米，宽 9 米。命名标准名称为“文泽路”。

县街街道辖区内 1 条道路分布详见如下示意图:

县街街道待命名道路示意图

